



РЕСПУБЛИКА ХАКАСИЯ
АЛТАЙСКИЙ РАЙОН

АДМИНИСТРАЦИЯ
НОВОРОССИЙСКОГО СЕЛЬСОВЕТА

655665, с. Новороссийское, ул. Шетинкина, д. 7
тел. 8 (39041)-2-31-34

№ 359 от «08» сентября 2017 г.

Председателю
Верховного Совета
Республики Хакасия
В.Н. Штыгашеву

Уважаемый Владимир Николаевич!

Администрация Новороссийского сельсовета просит Вас оказать содействие в решении вопроса об изменении наименования населенного пункта «деревня Берёзовка» в населенный пункт «деревня Березовка» и внесении изменения в Реестр населенных пунктов Республики Хакасия, утвержденный Законом Республики Хакасия от 05.05.2004 N 20 (ред. от 09.03.2016) «Об административно-территориальном устройстве Республики Хакасия», что соответствует наименованию данного населенного пункта указанного в Федеральном Реестре географических названий населенных пунктов Республики Хакасия по следующим основаниям.

Согласно Уставу муниципального образования Новороссийский сельсовет, утвержденному решением Совета депутатов муниципального образования Новороссийский сельсовета от 09.01.2006 № 22 в границах Новороссийского сельсовета находится д. **Березовка**. В соответствии с Генеральным планом Новороссийского сельсовета Алтайского района Республики Хакасия в состав Новороссийского сельсовета входит пять населенных пунктов один из которых д. **Березовка**, в Правилах землепользования и застройки Новороссийского сельсовета название населенного пункта деревня Берёзовка пишется как **деревня Березовка**.

Проведя опрос населения д. Березовка было установлено, что в паспортах граждан, свидетельствах о государственной регистрации права собственности на имущество граждан данный населенный пункт указан как «**деревня Березовка**» (как в Федеральном Реестре географических названий).

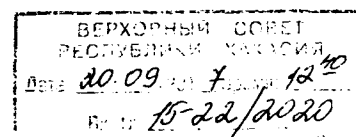
На основании вышеизложенного просим внести изменение в Закон Республики Хакасия от 05.05.2004 №20 «Об административно-территориальном устройстве Республики Хакасия» и изменить название населенного пункта Новороссийского сельсовета Алтайского района Республики Хакасия «деревня Берёзовка» на наименование «деревня Березовка», т.е. привести в соответствие с Федеральным Реестром географических названий населенных пунктов Республики Хакасия.

В связи с тем, что длительное время в нормативных и иных регистрационных документах используется наименование, указанное в Федеральном Реестре, то внесение изменений в Закон Республики Хакасия не потребует дополнительных финансовых затрат из бюджетов всех уровней.

Глава Новороссийского сельсовета



О.В. Абарина



КОПИЯ

Утвержден Советом депутатов
муниципального образования
Новороссийский сельсовет
от 09.01.2006 г. № 22

(с изменениями и
дополнениями

№ 37 от 04.05.2006г.

№ 16 от 27.04.2007 г.

№ 34 от 15.10.2007 г.

№ 35 от 08.08.2008г.

№ 15 от 16.04.2009г.

№ 46 от 16.11.2009г.

№ 12 от 26.03.2010г.

№ 17 от 08.12.2010г.

№ 20 от 12.05.2011г.

№ 24 от 08.08.2012 г.

№ 19 от 28.05.2013 г.

№ 55 от 13.12.2013 г.

№ 35 от 11.07.2014 г.

№ 3 от 25.02.2015 г.

№ 45 от 02.09.2015 г.

№ 18 от 03.12.2015 г.

№ 23 от 11.04.2016 г.

№ 67 от 23.12.2016 г.)

Российская Федерация

Республика Хакасия


Алтайский район

У С Т А В


муниципального образования

НОВОРОССИЙСКИЙ

СЕЛЬСОВЕТ



ГЛАВА 1. ОБЩИЕ ПОЛОЖЕНИЯ



Статья 1. Устав муниципального образования Новороссийский сельсовет

1. В системе муниципальных правовых актов настоящий Устав является нормативным правовым актом, регулирующим организацию и осуществление местного самоуправления на территории поселения в интересах населения, с учетом исторических и иных местных традиций.

2. Все муниципальные правовые акты органов и должностных лиц местного самоуправления принимаются на основе и в соответствии с настоящим Уставом и не должны противоречить данному Уставу, действующему федеральному законодательству, законодательству Республики Хакасия. В случае противоречия между положениями настоящего Устава и муниципальными правовыми актами органов и должностных лиц местного самоуправления действуют и применяются положения настоящего Устава.

Статья 2. Муниципальное образование Новороссийский сельсовет.

1. Наименование муниципального образования - Новороссийский сельсовет Алтайского района Республики Хакасия.

2. Муниципальное образование Новороссийский сельсовет Алтайского района Республики Хакасия (далее - поселение) наделено статусом сельского поселения Законом Республики Хакасия от 07 октября 2004 года № 66 «Об утверждении границ муниципальных образований Алтайского района и наделении их соответственно статусом муниципального района, сельского поселения» (далее - Закон Республики Хакасия №66) и является в соответствии с Федеральным законом от 6 октября 2003 года № 131-ФЗ «Об общих принципах организации местного самоуправления в Российской Федерации» (с последующими изменениями) (далее - Федеральный закон № 131-ФЗ) самостоятельным муниципальным образованием.

3. В границах поселения находятся следующие населенные пункты: с. Новороссийское, д. Березовка, д. Герасимово, д. Летник, д. Лукьяновка. Административный центр поселения - с. Новороссийское.

4. Территория поселения входит в состав Алтайского района Республики Хакасия.»


Статья 3. Территория поселения

1. Местное самоуправление осуществляется на всей территории поселения в пределах границ, установленных Законом Республики Хакасия от 07.10.2004 № 66 «Об утверждении границ муниципальных образований Алтайского района и наделении их соответственно статусом муниципального района, сельского поселения».

2. В состав территории поселения входят земли населенных пунктов, указанных в пункте 3 статьи 2 настоящего Устава, а также иные земли в границах поселения, независимо от форм собственности и целевого назначения.

Статья 4. Официальные символы поселения и порядок их использования

Администрация
Новороссийского сельсовета
КОПИЯ ВЕРНА
Специалист *В.И.*
30.08.2010



КОПИЯ

АДМИНИСТРАЦИЯ НОВОРОССИЙСКОГО СЕЛЬСОВЕТА
АЛТАЙСКОГО РАЙОНА РЕСПУБЛИКИ ХАКАСИЯ

ОБЩЕСТВО С ОГРАНИЧЕННОЙ ОТВЕТСТВЕННОСТЬЮ
НАУЧНО - ПРОИЗВОДСТВЕННЫЙ ЦЕНТР
«ЗЕМЕЛЬНЫЕ РЕСУРСЫ СИБИРИ»

Дкз. № 1

Проект, 1-редакция
(по состоянию на 03.08.2012)

**ПРАВИЛА
ЗЕМЛЕПОЛЬЗОВАНИЯ И ЗАСТРОЙКИ
НОВОРОССИЙСКОГО СЕЛЬСОВЕТА
АЛТАЙСКОГО РАЙОНА
РЕСПУБЛИКИ ХАКАСИЯ**

НОРМАТИВНЫЙ ПРАВОВОЙ АКТ

Директор

Е.Н. Мальшев

Штамп: Администрация Новороссийского сельсовета Алтайского района Республики Хакасия

Администрация
Новороссийского сельсовета
КОПИЯ ВЕРНА
Специалист *Е.Н. Мальшев*
Е.Н. Мальшев



Администрация
Новоросийского сельсовета
КОПИЯ ВЕРНА
Специалист *Ев*
З.А. Евсева



Схема границ Новоросийского сельсовета



д. Березовка



д. Лукьяновка



с. Новороссийское

Администрация
Новороссийского сельсовета
КОПИЯ ВЕРНА
Специалист *В.И. Евсеева*



КОПИЯ

АДМИНИСТРАЦИЯ НОВОРОССИЙСКОГО СЕЛЬСОВЕТА
АЛТАЙСКОГО РАЙОНА РЕСПУБЛИКИ ХАКАСИЯ

ОБЩЕСТВО С ОГРАНИЧЕННОЙ ОТВЕТСТВЕННОСТЬЮ
НАУЧНО - ПРОИЗВОДСТВЕННЫЙ ЦЕНТР
«ЗЕМЕЛЬНЫЕ РЕСУРСЫ СИБИРИ»

Для служебного пользования
Экз. № 1
Проект
1-я редакция
(по состоянию на 03.08.2012 г.)

ГЕНЕРАЛЬНЫЙ ПЛАН
НОВОРОССИЙСКОГО СЕЛЬСОВЕТА
АЛТАЙСКОГО РАЙОНА
РЕСПУБЛИКИ ХАКАСИЯ

Том I – Пояснительная записка

Часть I – Материалы по обоснованию

контракт № 1 от 06.07.2012 г.

Директор

Е.Н. Малышев

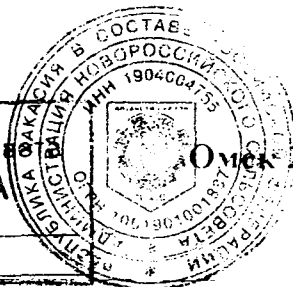
Имя, Фамилия
Взят, инв. №
03.08.12

Администрация
Новороссийского сельсовета

КОПИЯ ВЕРНА

Специалист

Е.Н. Малышев



Омск 2012

1.2 Экономико-географическое положение сельского поселения и его роль в системе расселения Республики Хакасия

Местное самоуправление осуществляется на всей территории Новороссийского сельсовета в пределах границ, установленных Законом Республики Хакасия от 07.10.2004 г. № 66 «Об утверждении границ муниципальных образований Алтайского района и наделении их соответственно статусом муниципального района, городского, сельского поселения». Новороссийский сельсовет наделен статусом сельского поселения.

В состав Новороссийского сельсовета входит пять населенных пунктов – с. Новороссийское, которые в свою очередь, является его административным центром, д. Летник, д. Лукьяновка, д. Березовка, д. Герасимово. Численность постоянного населения по состоянию на 01.01.2012 года – 2150 человек.

Поселение расположено на юго-востоке в степной зоне Алтайского района с искусственно созданными борами и лесополосами. Граничит с востока с Кировским муниципальным образованием, с юго-востока с Новомихайловским муниципальным образованием, с запада и северо-запада с Краснопольским муниципальным образованием и с районным центром.

МО Новороссийский сельсовет располагается в 25 км от районного центра, от центра Республики Хакасия г. Абакан – 50 км. Село Лукьяновка располагается вдоль автомобильной трассы Абакан-Саяногорск, поэтому имеется возможность круглогодичного транспортного сообщения с указанными центрами. Территория Новороссийского сельсовета имеет достаточно выгодное географическое положение.

Сложившееся сельское расселение отражает тесную взаимосвязь физико-географических условий, исторических особенностей заселения территории и ее хозяйственного освоения.

На перспективу сложившаяся система расселения сохранит свою структуру. Градостроительное развитие предлагается осуществлять в границах существующих населенных пунктов, их расширения.

Администрация
Новороссийского сельсовета
КОПИЯ ВЕРНА
Специалист *В.И.*
З.А. Евсева

